






LEGENDA BAREVNÉHO ROZLIŠENÍ OBJEKTŮ:

- STÁVAJÍCÍ KOLEJE A JINÉ STÁVAJÍCÍ OBJEKTY
- KATASTRÁLNÍ MAPA
- NOVÉ KOLEJE, TUNELY, KOMUNIKACE A POZ. STAVBY
- KABELOVÝ, KOLEKTORY
- PHS
- ODVOZENÍ KOLEJISTIŠTĚ, TUNELU
- PROVIZORNÍ KOMUNIKACE
- TRAKČNÍ VEDENÍ, MOSTNÍ OBJEKTY
- VODOVODY
- KANALIZACE
- PLYNOVODY
- ZABEZPEČOVACÍ ZAŘÍZENÍ
- SLINOPROUD
- SDĚLOVACÍ ZAŘÍZENÍ
- PROVIZORNÍ STAVBY
- OCHRANY
- VODOROVNÉ DOPRAVNÍ ZNAČENÍ
- SOUVISLÉJÍCÍ STAVBA - BRNO-PREROV, 3. STAVBA

DEMOLICE A DEMONTÁŽE
ŽÚR JIHOMORAVSKÉHO KRAJE
HRANICE KATASTRŮ
HRANICE OBVODU DŘÁHY - POZEMEK SŽ
HRANICE OBVODU DŘÁHY - POZEMEK ČD
BUDOUCÍ HRANICE SŽ

LEGENDA BAREVNÉHO ROZLIŠENÍ POVRCHŮ:

	ZELEŇ
	CHODNÍK
	CHODNÍK NA NÁSTUPIŠTI
	NAKLÁDACÍ PLOCHY
	VOZOVKA

LEGENDA STÁVAJÍCÍCH INŽENÝRSKÝCH SÍTÍ:

- SDĚLOVACÍ KABELY
- ZABEZPEČOVACÍ KABELY
- NN KABELY
- VN KABELY
- VVN KABELY
- VODOVOD
- KANALIZACE

- NTL PLYNOVOD
- STL PLYNOVOD
- VTL PLYNOVOD
- TEPLOVOD
- HORKOVOD
- PAROVOD

Jiná ověření:		Paré:	
		Razítko oprávněné osoby:	
Orientační schéma:		Podpis: Datum:	
Revize:	Datum:	Popis:	Kontroloval:
000	14. 5. 2022	Definitivní odevzdání dokumentace	Ing. Radoslav Molák
Stavebník/Investor:		Správa železnic, státní organizace	
Adresa:		Dlaždná 1003/7, 110 00 Praha 1	
Zástupce investora:		Stavební správa východ	
Adresa:		Nerudova 773/1, 779 00 Olomouc	
Zhotovitel díla:		Společnost AFRY CZ + SUDOP B	
Adresa:		Magistrů 1275/13, 140 00 Praha 4	
Kontakt:		T: +420 277 005 500 E: afrycz@afry.com	
Zhotovitel objektu:		SUDOP BRNO, spol. s r.o.	
Adresa:		Kounicova 26, 611 36 Brno	
Kontakt:		T: +420 972 625 804 E: sudop@sudop-brno.cz	
Hlavní projektant (HIP):		Ing. Radoslav Molák	Specialista: Ing. Radoslav Molák
Název stavby/akce:		Modernizace trati Brno - Přerov, 2. stavba Blažovice - Vyškov	
Název části:		Koordinační situační výkres	
Název objektu/díleč části:		-	
Název přílohy:		Situační	
Název díleč části přílohy:		km 34,2 - km 35,4 - snesení stávajícího svršku	
Odpovědný projektant:		Zpracovatel přílohy:	Měřítka: 1:1000
Ing. Radoslav Molák		Ing. Monika Haviřtová	Formáty: 8 x A4
Kraj:		Katastrální území:	TUDU:
Jihomoravský		Rožnov u Vyškova (741822) Křtiny (777315) Havlíčkův Brod (618934)	
Označení investora:		Stupeň dokumentace:	Číslo přílohy:
S 6 2 1 S 0 0 S B 7 - D U R X - C 3 X X X - X X X X X X X - X X - 149 - X X X - P 0 3		Část:	149
Objekt:		Podpis:	Příloha:
Rovněž:		Rovněž:	